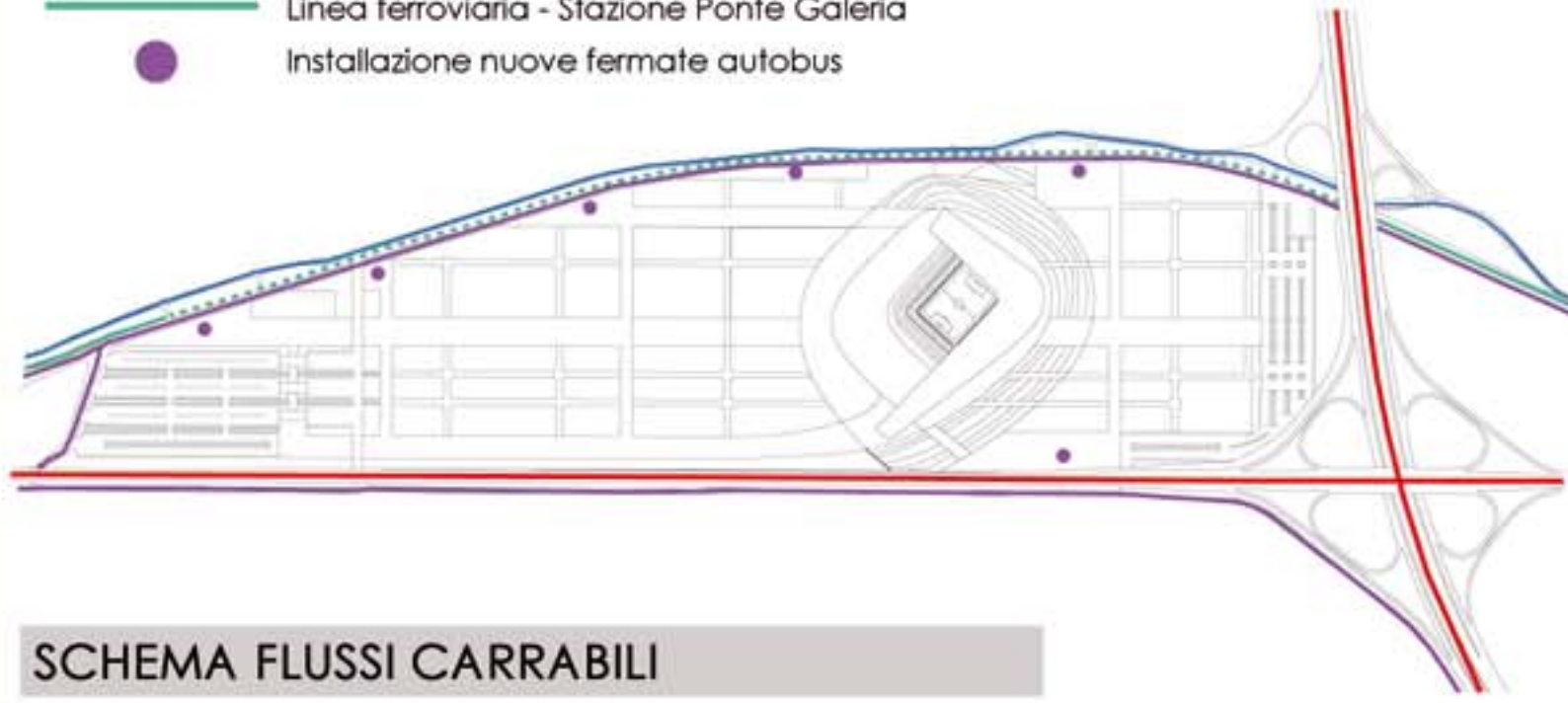
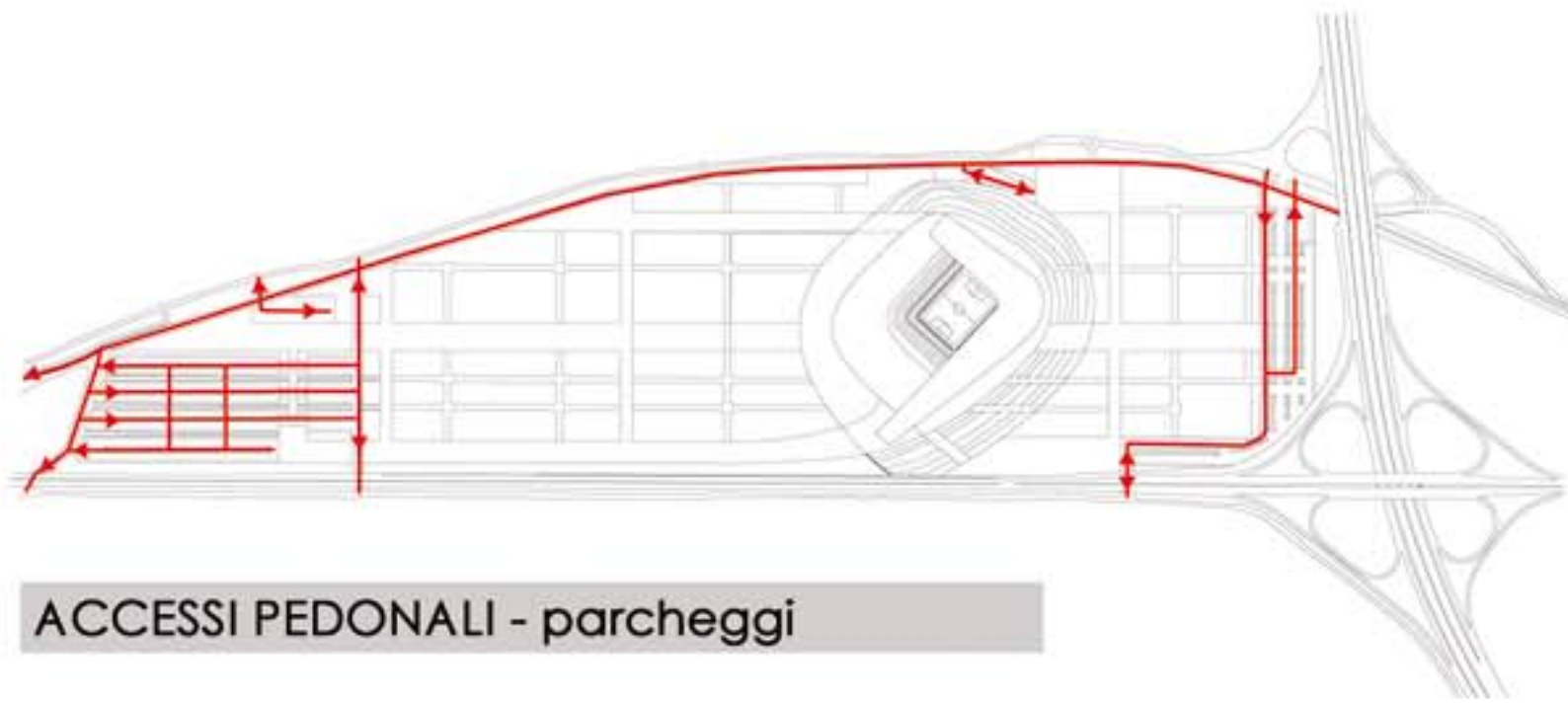


SCHEMA INFRASTRUTTURE

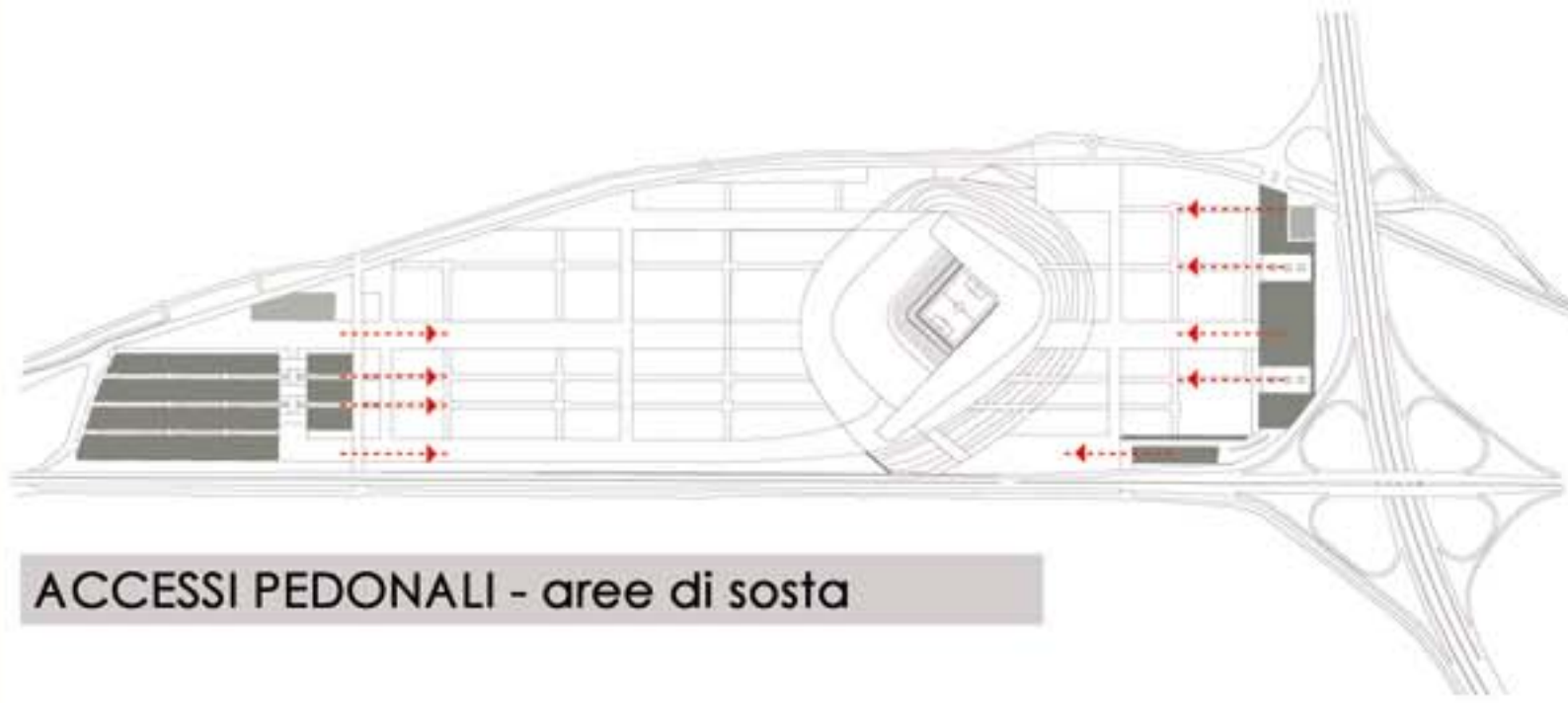
- Viabilità principale - Autostrada Rm-Fmc / G.r.a.
- Viabilità secondaria - Via della Magliana
- Nuova viabilità - Smaltimento traffico e installazione corsie preferenziali
- Linea ferroviaria - Stazione Ponte Galeria
- Installazione nuove fermate autobus



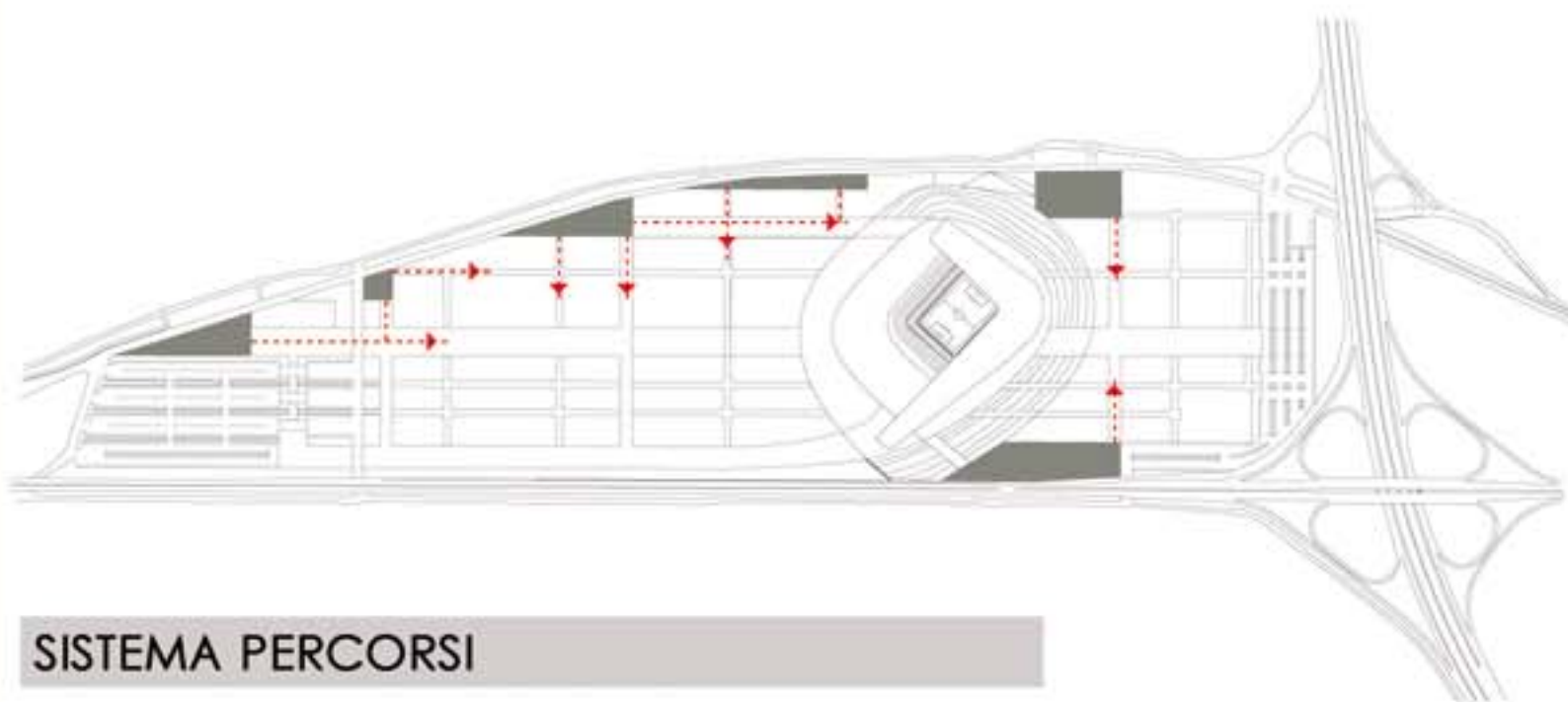
SCHEMA FLUSSI CARRABILI



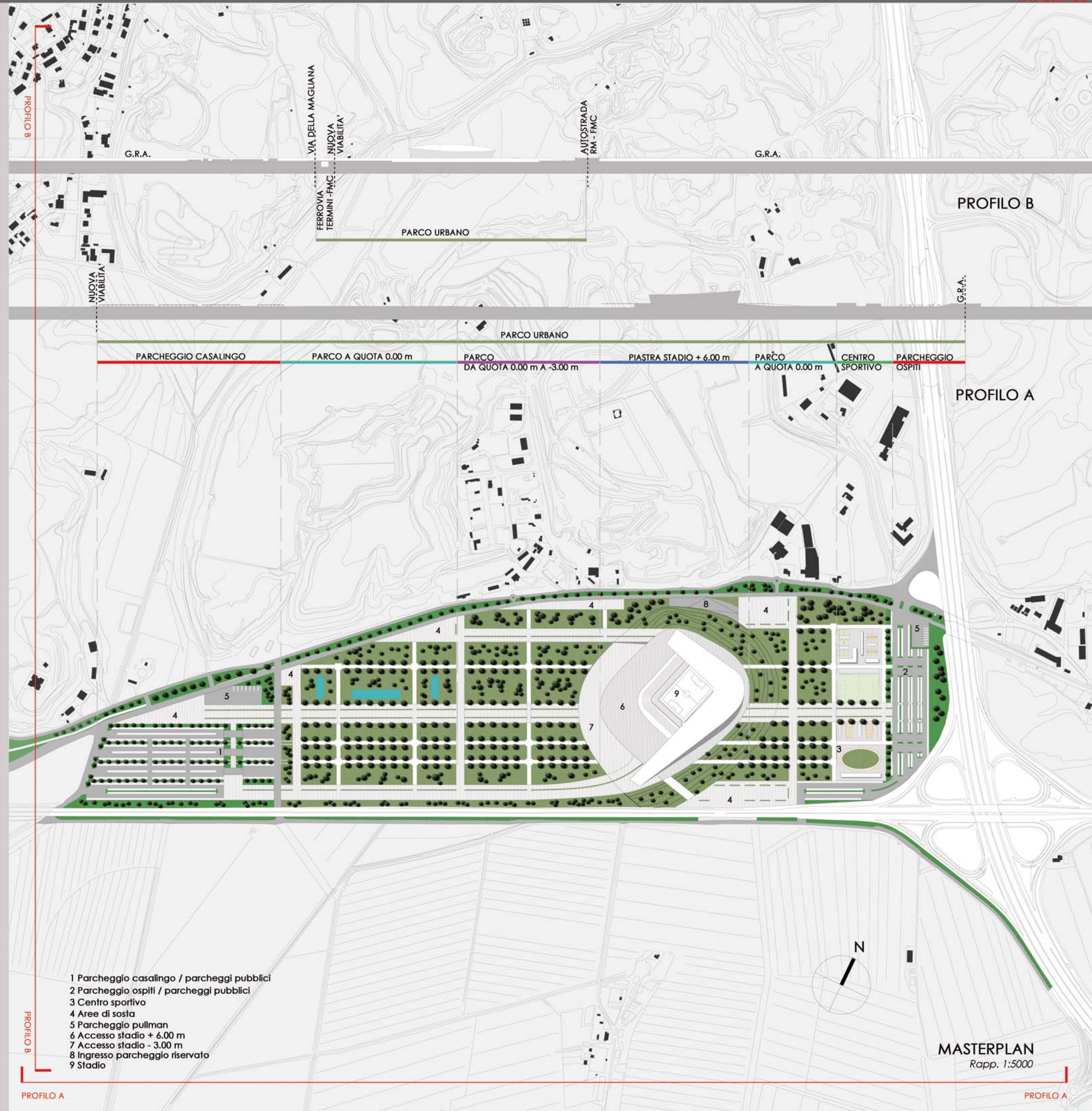
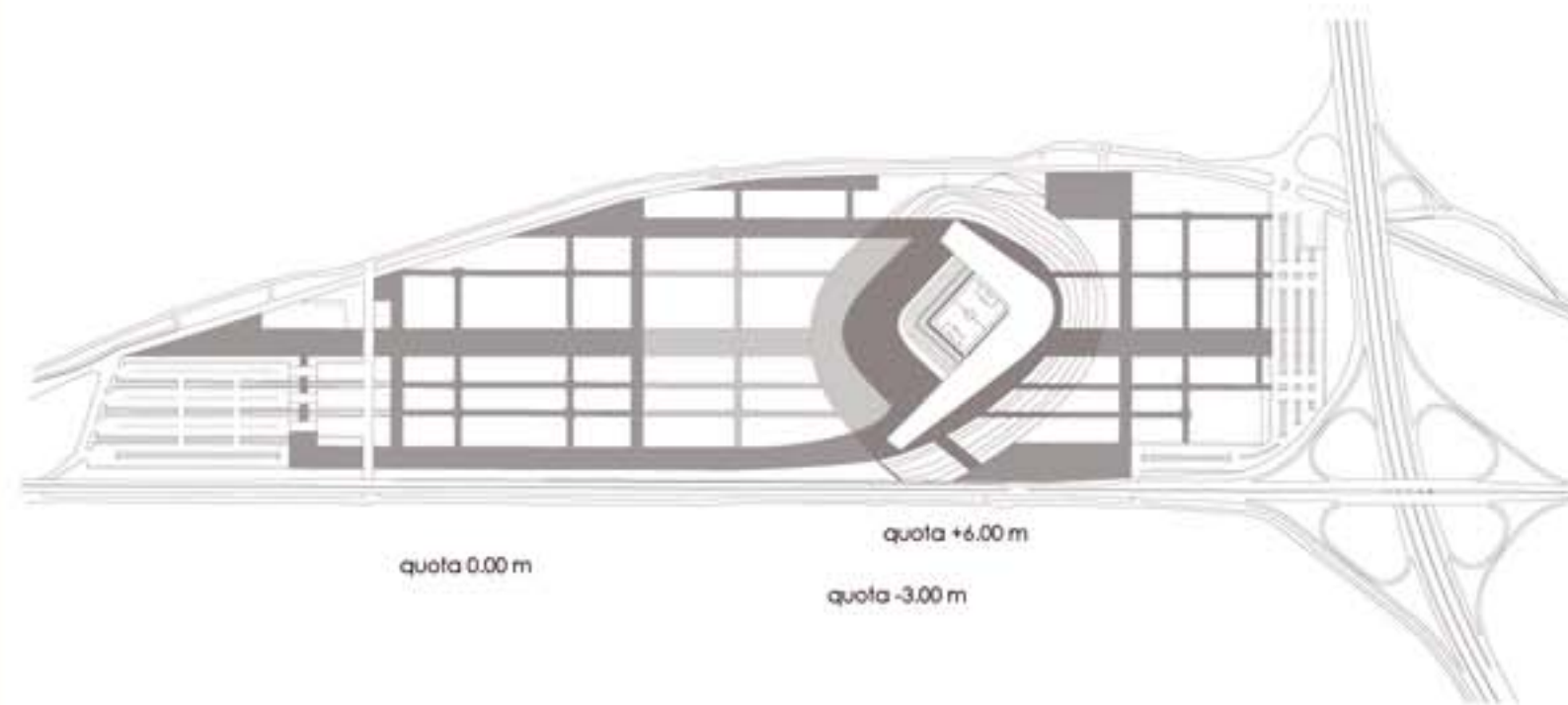
ACCESSI PEDONALI - parcheggi



ACCESSI PEDONALI - aree di sosta



SISTEMA PERCORSI



- 1 Parcheggio casalingo / parcheggi pubblici
- 2 Parcheggio ospiti / parcheggi pubblici
- 3 Centro sportivo
- 4 Aree di sosta
- 5 Parcheggio pullman
- 6 Accesso stadio + 6.00 m
- 7 Accesso stadio - 3.00 m
- 8 Ingresso parcheggio riservato
- 9 Stadio

MASTERPLAN
 Rapp. 1:5000